



34/2021

13.4.2021

[Handwritten signature]

Číslo zakázky:	20 034 00	HIP:	
Schválil:	Ing. Václav HVÍZDAL	Zodp. projektant:	Ing. Lucie BAZIKOVÁ
	<i>[Signature]</i>		724011006, bazikova@pontex.cz <i>[Signature]</i>
Tech. kontrola:	Ing. Tomáš MÍČKA	Vypracoval:	Ing. Iva BOLEHOVSKÁ
	606644442, tmi@pontex.cz <i>[Signature]</i>		

PONTEx S.R.O.
Praha 4, Bezová 1658, 147 14
tel: +420 244062215 fax: +420 244461038

Objednatel:	Povodí Vltavy, s.p.	Obec:	Štěchovice/Rabyně	Kraj:	Středočeský	
Akce:	VD SLAPY				Datum	Stupeň
Objekt:	GENERÁLNÍ OPRAVA MOSTNÍ KONSTRUKCE NA HRÁZI				04/2021	DSP
Příloha:	ZÁBOROVÝ ELABORÁT				Souprava	Označ. přílohy
						E.1

SEZNAM PŘÍLOH

TECHNICKÁ ZPRÁVA

**REKAPITULACE TRVALÝCH A
DOČASNÝCH ZÁBORŮ**

**TABULKA DOTČENÝCH A SOUSEDNÍCH
PARCEL**

SCHEMA 1 : 1000

KOPIE KATASTRÁLNÍ MAPY

INFORMACE O PARCELÁCH

Technická zpráva

Zakázka : Záborový elaborát
VD SLAPY, GENERÁLNÍ OPRAVA MOSTNÍ KONSTRUKCE NA HRÁZI
Zak.číslo: 3 - 21
Zpracovatel projektu: Pontex, spol. s r.o., Bezová 1658, 14714 Praha 4
Lokalita: VD Slapy
Kraj: Středočeský
Okres: Praha-západ
Číslo katastrálního území: 737267 Rabyně, 763250 Štěchovice u Prahy

Všeobecně:

Výchozím podkladem je výřez z digitální katastrální mapy vedené u Katastrálního úřadu pro Středočeský kraj, Katastrální pracoviště Praha-západ.

Podklad pro zjištění polohy a velikosti záboru byl pořízen zpracováním výše uvedených podkladů.

Získané informace o parcelách z databáze ČÚZK byly podle parcelních čísel a katastrálních území sestaveny do přehledné tabulky.

Přiložena je kopie katastrální mapy v měřítku 1:1000 a situace z projektu zmenšená do měřítku 1:1000.

V Praze 13. 4. 2021

č.ověř. 34/2021



Ing. Iva Bolehovská

Rekapitulace dočasných a trvalých záborů

Akce: VD SLAPY, GENERÁLNÍ OPRAVA MOSTNÍ KONSTRUKCE NA HRÁZI

Číslo k. ú.	název k.ú.	Kraj	Číslo obce	Obec
737267	Rabyně	Středočeský	530522	Rabyně
763250	Štěchovice u Prahy	Středočeský	539732	Štěchovice

Zabírá se m²

Katastrální území	Trvale	Dočasně
Rabyně	0 m ²	4275 m ²
Štěchovice u Prahy	0 m ²	6045 m ²
Celkem	0 m ²	10320 m ²

Ze ZPF

ZPF	0 m ²	0 m ²
Celkem	0 m ²	0 m ²

Seznam vlastníků dotčených parcel KN

Parcelní číslo	Výměra m ²	Dočasný zábor m ²	Druh pozemku	Využití pozemku	LV	Vlastník, adresa
----------------	-----------------------	------------------------------	--------------	-----------------	----	------------------

k.ú. Rabyně

st.74	12016	2500	zastavěná plocha a nádvoří		75	Vlastnické právo - Česká republika
						Právo hospodařit s majetkem státu - Povodí Vltavy, státní podnik, Holečkova 3178/8, Smíchov, 15000 Praha 5
274/11	6199	136	ostatní plocha	neplodná půda	75	Vlastnické právo - Česká republika
						Právo hospodařit s majetkem státu - Povodí Vltavy, státní podnik, Holečkova 3178/8, Smíchov, 15000 Praha 5
274/12	162	61	ostatní plocha	neplodná půda	75	Vlastnické právo - Česká republika
						Právo hospodařit s majetkem státu - Povodí Vltavy, státní podnik, Holečkova 3178/8, Smíchov, 15000 Praha 5
274/13	11815	184	lesní pozemek		1176	SJM Konrád Pavel a Konrádová Jana, Ondříčkova 2296/8, Vinohrady, 13000 Praha 3
274/16	1624	115	ostatní plocha	neplodná půda	75	Vlastnické právo - Česká republika
						Právo hospodařit s majetkem státu - Povodí Vltavy, státní podnik, Holečkova 3178/8, Smíchov, 15000 Praha 5
1239	607217	169	vodní plocha	korýto vodního toku přirozené nebo upravené	75	Vlastnické právo - Česká republika
						Právo hospodařit s majetkem státu - Povodí Vltavy, státní podnik, Holečkova 3178/8, Smíchov, 15000 Praha 5
1251/4	38101	951	ostatní plocha	silnice	646	Vlastnické právo - Středočeský kraj, Zborovská 81/11, Smíchov, 15000 Praha 5
						Hospodaření se svěřeným majetkem kraje - Krajská správa a údržba silnic Středočeského kraje, příspěvková organizace, Zborovská 81/11, Smíchov, 15000 Praha 5
1251/5	2454	159	ostatní plocha	silnice	10001	Obec Rabyně, Blaženice 16, 25744 Rabyně

Parcelní číslo	Výměra m ²	Dočasný zábor m ²	Druh pozemku	Využití pozemku	LV	Vlastník, adresa
----------------	-----------------------	------------------------------	--------------	-----------------	----	------------------

k.ú. Štěchovice u Prahy

st.323/1	12451	2839	zastavěná plocha a nádvoří		45	Vlastnické právo - Česká republika Právo hospodařit s majetkem státu - Povodí Vltavy, státní podnik, Holečkova 3178/8, Smíchov, 15000 Praha 5
504/14	4181	132	ostatní plocha	neplodná půda	45	Vlastnické právo - Česká republika Právo hospodařit s majetkem státu - Povodí Vltavy, státní podnik, Holečkova 3178/8, Smíchov, 15000 Praha 5
604/10	5777	119	lesní pozemek		185	Vlastnické právo - Česká republika Právo hospodařit s majetkem státu - Lesy České republiky, s.p., Přemyslova 1106/19, Nový Hradec Králové, 50008 Hradec Králové
727/3	20019	958	ostatní plocha	silnice	575	Vlastnické právo - Středočeský kraj, Zborovská 81/11, Smíchov, 15000 Praha 5 Hospodaření se svěřeným majetkem kraje - Krajská správa a údržba silnic Středočeského kraje, příspěvková organizace, Zborovská 81/11, Smíchov, 15000 Praha 5
727/4	11530	1620	ostatní plocha	silnice	10001	Městys ŠTĚCHOVICE, Hlavní 3, 25207 Štěchovice
845	746	377	ostatní plocha	manipulační plocha	45	Vlastnické právo - Česká republika Právo hospodařit s majetkem státu - Povodí Vltavy, státní podnik, Holečkova 3178/8, Smíchov, 15000 Praha 5

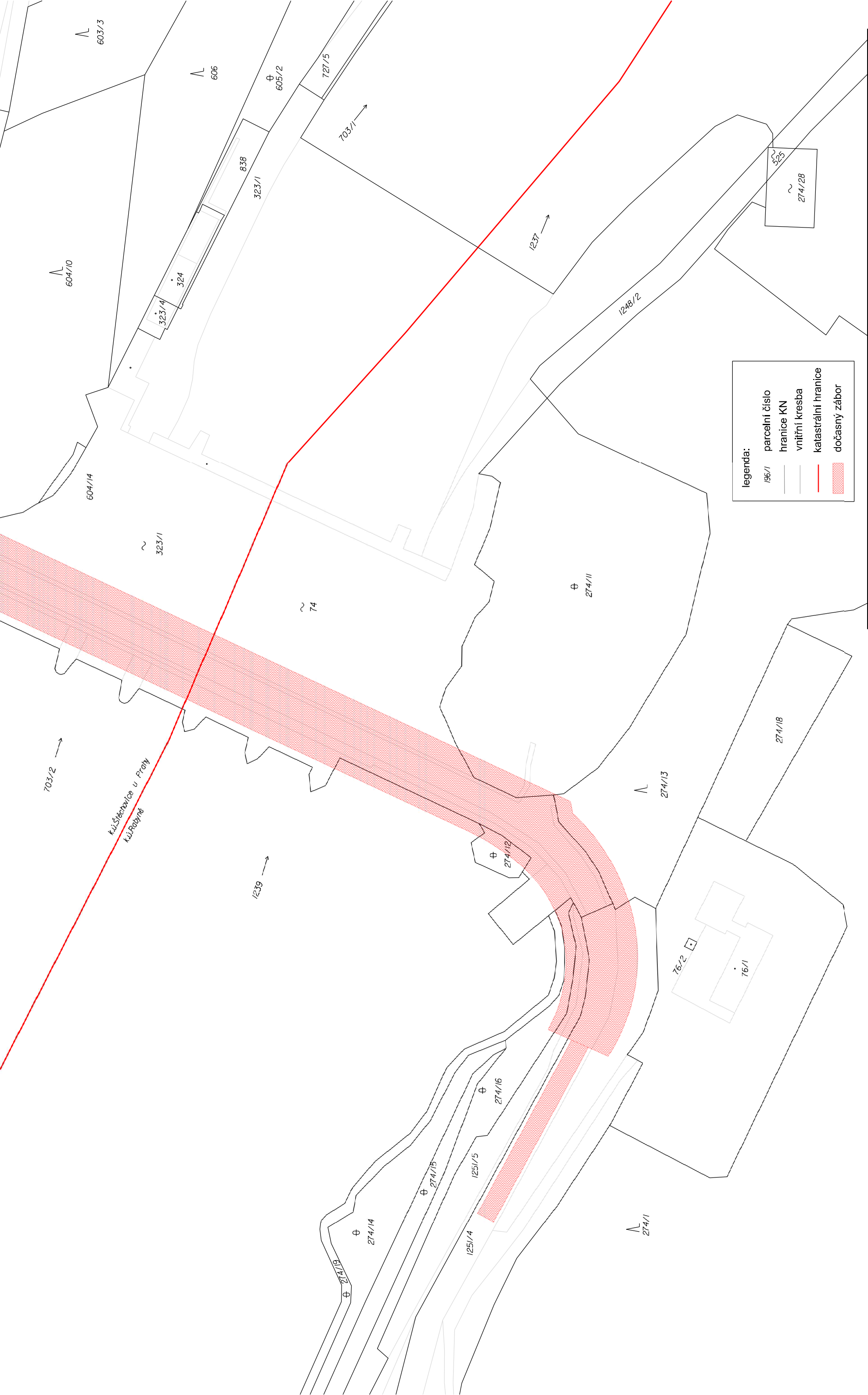
Parcelní číslo PK	Výměra m2	sousední pozemky	Druh pozemku	Využití pozemku	LV	Vlastník, adresa
-------------------	-----------	------------------	--------------	-----------------	----	------------------

k.ú. Rabyně - sousední pozemky

st.76/1	4377		zastavěná plocha a nádvoří		75	Vlastnické právo - Česká republika
						Právo hospodařit s majetkem státu - Povodí Vltavy, státní podnik, Holečkova 3178/8, Smíchov, 15000 Praha 5
274/1	241304		lesní pozemek		10001	Obec Rabyně, Blaženice 16, 25744 Rabyně
274/14	1582		ostatní plocha	neplodná půda	75	Vlastnické právo - Česká republika
						Právo hospodařit s majetkem státu - Povodí Vltavy, státní podnik, Holečkova 3178/8, Smíchov, 15000 Praha 5
274/18	1211		ostatní plocha	manipulační plocha	75	Vlastnické právo - Česká republika
						Právo hospodařit s majetkem státu - Povodí Vltavy, státní podnik, Holečkova 3178/8, Smíchov, 15000 Praha 5
274/19	1195		ostatní plocha	neplodná půda	75	Vlastnické právo - Česká republika
						Právo hospodařit s majetkem státu - Povodí Vltavy, státní podnik, Holečkova 3178/8, Smíchov, 15000 Praha 5

k.ú. Štěchovice u Prahy - sousední pozemky

603/3	1565		lesní pozemek		45	Vlastnické právo - Česká republika
						Právo hospodařit s majetkem státu - Povodí Vltavy, státní podnik, Holečkova 3178/8, Smíchov, 15000 Praha 5
604/14	52		lesní pozemek		700	Zimmermannová Dagmar, Třebenice 41, 25208 Štěchovice
703/2	79598		vodní plocha	koryto vodního toku přirozené nebo upravené	45	Vlastnické právo - Česká republika
						Právo hospodařit s majetkem státu - Povodí Vltavy, státní podnik, Holečkova 3178/8, Smíchov, 15000 Praha 5
703/3	230		vodní plocha	vodní plocha	45	Vlastnické právo - Česká republika
						Právo hospodařit s majetkem státu - Povodí Vltavy, státní podnik, Holečkova 3178/8, Smíchov, 15000 Praha 5
728	7741		ostatní plocha	silnice	575	Vlastnické právo - Středočeský kraj, Zborovská 81/11, Smíchov, 15000 Praha 5
						Hospodaření se svěřeným majetkem kraje - Krajská správa a údržba silnic Středočeského kraje, příspěvková organizace, Zborovská 81/11, Smíchov, 15000 Praha 5



legenda:

196/1	parcelní číslo
—	hranice KN
—	vnitřní kresba
—	katastrální hranice
—	dočasný zábor

Akce:		Datum		Stupeň	
VD SLAPY, REKONSTRUKCE MOSTNÍ KONSTRUKCE NA HRÁZI		4/2021		DSP	
Část:		Měřítko		Číslo	
E.1 ZÁBOROVÝ ELABORÁT		1: 1000		1	

PONTEx
S.R.O.®

Praha 4, Bezová 1658, 147 14

tel: +420 244062215 fax: +420 244461038

Akce:
VD SLAPY, REKONSTRUKCE MOSTNÍ KONSTRUKCE NA HRÁZI

Datum
4/2021

Stupeň
DSP

Část:
E.1 ZÁBOROVÝ ELABORÁT

Měřítko
1: 1000

Číslo
2



Praha 4, Bezová 1658, 147 14
tel: +420 244062215 fax: +420 244461038

legenda:

196/1

—

—

—

—

—

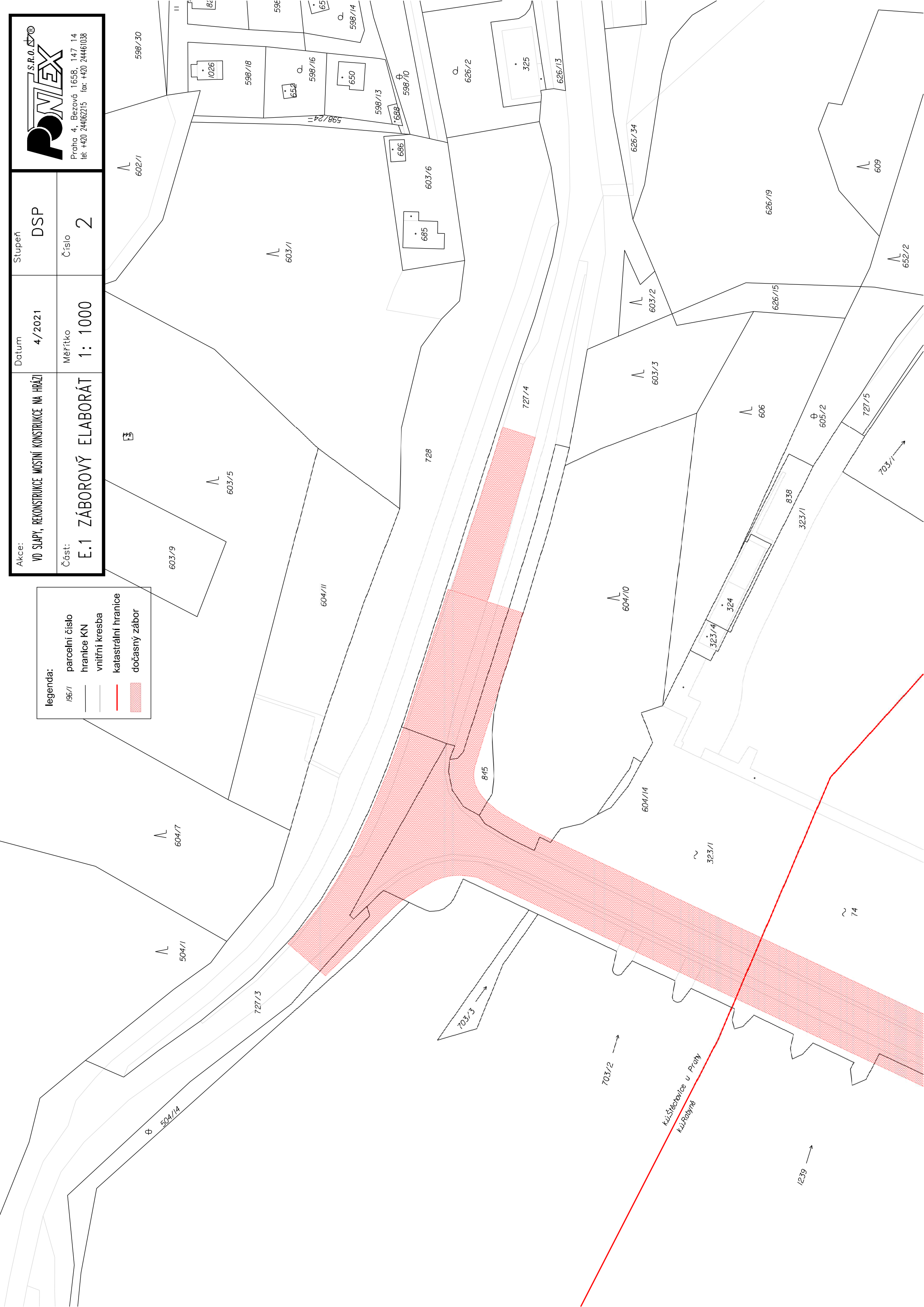
parcelní číslo

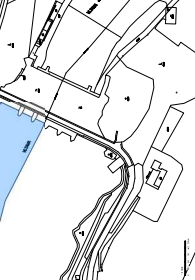
hranice KN

vnitřní kresba

katastrální hranice

dočasný zábor







Informácie o parcelách

Okraj katastra nehnuteľností

01.01.2024 12:24:19 18.10

Okraj: **C20001 Banský**
 Kat. území: **731267 Banský**

Okraj: **000002 Banský**

Parcela 86_74 Výměra (m2) 13098 Druh pozemku: ostatní plocha a sádkovní Mapa MHD - BENEŠOV, 8-021 Součástí je stavba: ostatní k. předměstí			K. nemovitostí je započteno (také různé právo, pozemkové nebo ujednání) Výhled upravena: Grafický název v digitál. formě mapy Alzval: Z-171502014-001		
L/	Vlastník, který upravitelský	Adresa	Char.	Společný podíl	Typ práva vzhledem
75	Česká republika				Vlastnické právo
Právní Vlády, státní podnik, Holáčkova 3176/5, Brno, 60200 Praha 5			Právo hospodařit s majetkem státu		
Parcela 86_76/1 Výměra (m2) 4077 Druh pozemku: ostatní plocha a sádkovní Mapa MHD - BENEŠOV, 8-021 Součástí je stavba: Banský, 60. 31, obilný			Výhled upravena: Grafický název v digitál. formě mapy Alzval: Z-171502014-001		
L/	Vlastník, který upravitelský	Adresa	Char.	Společný podíl	Typ práva vzhledem
75	Česká republika				Vlastnické právo
Právní Vlády, státní podnik, Holáčkova 3176/5, Brno, 60200 Praha 5			Právo hospodařit s majetkem státu		
Parcela 274/1 Výměra (m2) 24184 Druh pozemku: lesní pozemek Způsob ochrany: posazmek uříbený k plnění kaskad lesa Mapa MHD - BENEŠOV, 8-021			K. nemovitostí je započteno (také různé právo, pozemkové nebo ujednání) Výhled upravena: Grafický název v digitál. formě mapy Alzval: Z-423802010-001		
L/	Vlastník, který upravitelský	Adresa	Char.	Společný podíl	Typ práva vzhledem
90001	Obec Banský, Bělohorská 16, 60244 Banský				Vlastnické právo
Parcela 274/11 Výměra (m2) 8198 Druh pozemku: ostatní plocha Mapa MHD - BENEŠOV, 8-021			Výhled upravena: Grafický název v digitál. formě mapy Způsob využití: neplodná půda Alzval: Z-171502010-001		
L/	Vlastník, který upravitelský	Adresa	Char.	Společný podíl	Typ práva vzhledem
75	Česká republika				Vlastnické právo
Právní Vlády, státní podnik, Holáčkova 3176/5, Brno, 60200 Praha 5			Právo hospodařit s majetkem státu		
Parcela 274/12 Výměra (m2) 162 Druh pozemku: ostatní plocha Mapa MHD - BENEŠOV, 8-021			Výhled upravena: Grafický název v digitál. formě mapy Způsob využití: neplodná půda Alzval: Z-171502010-001		
L/	Vlastník, který upravitelský	Adresa	Char.	Společný podíl	Typ práva vzhledem
75	Česká republika				Vlastnické právo
Právní Vlády, státní podnik, Holáčkova 3176/5, Brno, 60200 Praha 5			Právo hospodařit s majetkem státu		
Parcela 274/13 Výměra (m2) 13408 Druh pozemku: lesní pozemek Způsob ochrany: posazmek uříbený k plnění kaskad lesa Mapa MHD - BENEŠOV, 8-021			Výhled upravena: Grafický název v digitál. formě mapy Alzval: Z-160802014-001		
L/	Vlastník, který upravitelský	Adresa	Char.	Společný podíl	Typ práva vzhledem
4176	Košická Parcela a Karelůvka Jana, Dražáčkova 20808, Vlněná, 13000 Praha 2				Vlastnické právo
Parcela 274/14 Výměra (m2) 1502 Druh pozemku: ostatní plocha Mapa MHD - BENEŠOV, 8-021			K. nemovitostí je započteno (také různé právo, pozemkové nebo ujednání) Výhled upravena: Grafický název v digitál. formě mapy Způsob využití: neplodná půda Alzval: Z-171502010-001		
L/	Vlastník, který upravitelský	Adresa	Char.	Společný podíl	Typ práva vzhledem

Informácie o parcelách

Okres Bratislava - mestská časť

Príloha č. 12 k Územnému plánovi Bratislavy

Okres: C20001 Bratislava		Okres: C00002 Rakovník			
Kat. území: T01201 Rakovník					
LP	Vlastník, ktorý spravuje	Adresa	Char.	Spôsob požíť	Typ právneho vzťahu
26	Česká republika				Vlastnícke právo
Parcela: 274/18		K nemovitosti je zapísaná jasná výška prahu, pozemku alebo upozornení			
Výšková jasná: 1824		Výšková upozornenie Grafický náčrt v digitálizovanej mape			
Druh pozemku: ostatný plot		Základ: výšková výšková jasná			
Mapa: KMBD - 8838309, 8-021		Rozsah: 8-17384/2810-021			
LP	Vlastník, ktorý spravuje	Adresa	Char.	Spôsob požíť	Typ právneho vzťahu
28	Česká republika				Vlastnícke právo
Parcela: 274/18		K nemovitosti je zapísaná jasná výška prahu, pozemku alebo upozornení			
Výšková jasná: 1824		Výšková upozornenie Grafický náčrt v digitálizovanej mape			
Druh pozemku: ostatný plot		Základ: výšková výšková jasná			
Mapa: KMBD - 8838309, 8-021		Rozsah: 8-17384/2810-021			
LP	Vlastník, ktorý spravuje	Adresa	Char.	Spôsob požíť	Typ právneho vzťahu
28	Česká republika				Vlastnícke právo
Parcela: 274/18		K nemovitosti je zapísaná jasná výška prahu, pozemku alebo upozornení			
Výšková jasná: 1824		Výšková upozornenie Grafický náčrt v digitálizovanej mape			
Druh pozemku: ostatný plot		Základ: výšková výšková jasná			
Mapa: KMBD - 8838309, 8-021		Rozsah: 8-17384/2810-021			
LP	Vlastník, ktorý spravuje	Adresa	Char.	Spôsob požíť	Typ právneho vzťahu
26	Česká republika				Vlastnícke právo
Parcela: 274/18		K nemovitosti je zapísaná jasná výška prahu, pozemku alebo upozornení			
Výšková jasná: 1824		Výšková upozornenie Grafický náčrt v digitálizovanej mape			
Druh pozemku: ostatný plot		Základ: výšková výšková jasná			
Mapa: KMBD - 8838309, 8-021		Rozsah: 8-17384/2810-021			
LP	Vlastník, ktorý spravuje	Adresa	Char.	Spôsob požíť	Typ právneho vzťahu
26	Česká republika				Vlastnícke právo
Parcela: 12209		K nemovitosti je zapísaná jasná výška prahu, pozemku alebo upozornení			
Výšková jasná: 887217		Výšková upozornenie Grafický náčrt v digitálizovanej mape			
Druh pozemku: ostatný plot		Základ: výšková výšková jasná			
Mapa: KMBD - 8838309, 8-021		Rozsah: 8-17384/2810-021			
LP	Vlastník, ktorý spravuje	Adresa	Char.	Spôsob požíť	Typ právneho vzťahu
26	Česká republika				Vlastnícke právo
Parcela: 12209		K nemovitosti je zapísaná jasná výška prahu, pozemku alebo upozornení			
Výšková jasná: 887217		Výšková upozornenie Grafický náčrt v digitálizovanej mape			
Druh pozemku: ostatný plot		Základ: výšková výšková jasná			
Mapa: KMBD - 8838309, 8-021		Rozsah: 8-17384/2810-021			
LP	Vlastník, ktorý spravuje	Adresa	Char.	Spôsob požíť	Typ právneho vzťahu
846	Krajeky s.r.o. a ďalšie osoby: Bratislavský kraj, mestská časť Bratislava, Bratislava 846				Vlastnícke právo
Parcela: 122014		K nemovitosti je zapísaná jasná výška prahu, pozemku alebo upozornení			
Výšková jasná: 887217		Výšková upozornenie Grafický náčrt v digitálizovanej mape			
Druh pozemku: ostatný plot		Základ: výšková výšková jasná			
Mapa: KMBD - 8838309, 8-021		Rozsah: 8-17384/2810-021			
LP	Vlastník, ktorý spravuje	Adresa	Char.	Spôsob požíť	Typ právneho vzťahu
846	Krajeky s.r.o. a ďalšie osoby: Bratislavský kraj, mestská časť Bratislava, Bratislava 846				Vlastnícke právo
Parcela: 122014		K nemovitosti je zapísaná jasná výška prahu, pozemku alebo upozornení			
Výšková jasná: 887217		Výšková upozornenie Grafický náčrt v digitálizovanej mape			
Druh pozemku: ostatný plot		Základ: výšková výšková jasná			
Mapa: KMBD - 8838309, 8-021		Rozsah: 8-17384/2810-021			
LP	Vlastník, ktorý spravuje	Adresa	Char.	Spôsob požíť	Typ právneho vzťahu
846	Krajeky s.r.o. a ďalšie osoby: Bratislavský kraj, mestská časť Bratislava, Bratislava 846				Vlastnícke právo
Parcela: 122014		K nemovitosti je zapísaná jasná výška prahu, pozemku alebo upozornení			
Výšková jasná: 887217		Výšková upozornenie Grafický náčrt v digitálizovanej mape			
Druh pozemku: ostatný plot		Základ: výšková výšková jasná			
Mapa: KMBD - 8838309, 8-021		Rozsah: 8-17384/2810-021			
LP	Vlastník, ktorý spravuje	Adresa	Char.	Spôsob požíť	Typ právneho vzťahu
846	Krajeky s.r.o. a ďalšie osoby: Bratislavský kraj, mestská časť Bratislava, Bratislava 846				Vlastnícke právo

Informácie o parcelách

Okraj katastra nehnuteľností

Príloha č. 12, 13, 14, 15, 16, 17

Okraj: **C2303A, Praha-východ**
 Kat. území: **730260 Šalotkovice u Prahy**

Okraj: **30753 Šalotkovice**

Parcela 56 , 303/1 Výměra (m ²): 12481 Druh pozemku: nástavbní plocha s nádvorí Maj: 0308 – státní pozemek, s=021 Stavba: je stavba restaurace, přístavba	Výměra upravená	Grafický náčrt v digitálizované mapě			
L/1 45	Vlastník, jiný oprávněný Česká republika	Adresa	Char.	Společnost	Typ práva vzhledem k pozemku Vlastnické právo
Převod: Vltava, státní podnik, Holčickova 3176/5, Senčice, 15000 Praha 5					
Přímo hospodařící s majetkem státu					

Parcela St. 728	Výměra upravená	Za součástí s 5-7256			
Výměra (m ²) 36					
Druh pozemku nástavbní plocha s nádvorí	Způsob využití obchodní				
Majr 0308 – státní pozemek, s=021	Adresa Š-14123/0804-018				
L/1	Vlastník, jiný oprávněný	Adresa	Char.	Společnost	Typ práva vzhledem k pozemku
339	Věreš Alena, Dobruška 8721, Běla, 14000 Praha 4				Vlastnické právo

Parcela 584/14	Výměra upravená	Grafický náčrt v digitálizované mapě		
Výměra (m2) 4981	Společnost	Vlastnické právo		
Druh pozemku oprávněná plocha	Parcela	2-58000007000-018		
Majetk 0308 – státní pozemek, s=021				
L/1	Vlastník, jiný oprávněný	Adresa	Char.	Společnost
45	Česká republika			Typ práva vzhledem k pozemku
				Vlastnické právo
Převod: Vltava, státní podnik, Holčickova 3176/5, Senčice, 15000 Praha 5				
Přímo hospodařící s majetkem státu				

Parcela 603/3 Výměra (m2): 1565 Druh pozemku: lesní pozemek Způsob ochrany: posazek určený k plnění funkcí lesa Majka: 0308 – státní pozemek, s=021	Výměra upravená	Grafický náčrt v digitálizované mapě			
Adresa: Z-000000000000-010					
L/1	Vlastník, jiný oprávněný	Adresa	Char.	Společnost	Typ práva vzhledem k pozemku
45	Česká republika				Vlastnické právo
Převod: Vltava, státní podnik, Holčickova 3176/5, Senčice, 15000 Praha 5					
Přímo hospodařící s majetkem státu					

Parcela 604/10 Výměra (m2) 5717 Druh pozemku lesní pozemek Způsob ochrany posazek určený k plnění funkcí lesa Majka 0308 – státní pozemek, s=021	Výměra upravená	Grafický náčrt v digitálizované mapě			
L/1	Vlastník, jiný oprávněný	Adresa	Char.	Společnost	Typ práva vzhledem k pozemku
665	Česká republika, s.p.	Přemyslova 1186/15, Nový Hradec Králové, 33028 Hradec Králové			Vlastnické právo
Přímo hospodařící s majetkem státu					

Parcela 604/14 Výměra (m ²): 52 Druh pozemku: lesní pozemek Způsob ochrany: posazek určený k plnění funkcí lesa Maj: 0308 – státní pozemek, s=021	Komentář: je součástí jiné výměry práva, pozemkové nebo upravené		Grafický náčrt v digitálizované mapě		
L/1	Vlastník, jiný oprávněný	Adresa	Char.	Společnost	Typ práva vzhledem k pozemku
666	Zemědělský podnik, Třebetice 41, 33008 Bělečovice				Vlastnické právo

Parcela 703/3 Výměra (m ²): 19188 Druh pozemku: rodinná plocha Maj: 0308 – státní pozemek, s=021	Výměra upravená	Grafický náčrt v digitálizované mapě			
L/1	Vlastník, jiný oprávněný	Adresa	Char.	Společnost	Typ práva vzhledem k pozemku
45	Česká republika				Vlastnické právo

Informace o parcelách

Oleje katedry nemovitostí

Právní úprava: 12.12.2017 13:13

Oleje: **C2000A Proskopice**
 Kat. území: **70200 Šalčovice a Práhy**

Oleje: **00750 Šalčovice**

LP	Vlastník, jiný oprávněný	Adresa	Char.	Společný podíl	Typ práva užívání
	Právní úprava: 12.12.2017 13:13	Právní úprava: 12.12.2017 13:13	Právní úprava: 12.12.2017 13:13	Právní úprava: 12.12.2017 13:13	Právní úprava: 12.12.2017 13:13
Parcela 70003	Krajina JmÚ 200	Výhledy upravené	Grafický náčrt v digitální formě mapy		
Druh pozemku: ostatní plocha	Základní rysy: 10000	Právní úprava: 12.12.2017 13:13	Právní úprava: 12.12.2017 13:13	Právní úprava: 12.12.2017 13:13	Právní úprava: 12.12.2017 13:13
Mapa: 00000-00000000-0000	Právní úprava: 12.12.2017 13:13	Právní úprava: 12.12.2017 13:13	Právní úprava: 12.12.2017 13:13	Právní úprava: 12.12.2017 13:13	Právní úprava: 12.12.2017 13:13
LP	Vlastník, jiný oprávněný	Adresa	Char.	Společný podíl	Typ práva užívání
40	Čestná majitelka	Právní úprava: 12.12.2017 13:13	Právní úprava: 12.12.2017 13:13	Právní úprava: 12.12.2017 13:13	Právní úprava: 12.12.2017 13:13
	Právní úprava: 12.12.2017 13:13	Právní úprava: 12.12.2017 13:13	Právní úprava: 12.12.2017 13:13	Právní úprava: 12.12.2017 13:13	Právní úprava: 12.12.2017 13:13
Parcela 70003	Krajina JmÚ 200	Výhledy upravené	Grafický náčrt v digitální formě mapy		
Druh pozemku: ostatní plocha	Základní rysy: 10000	Právní úprava: 12.12.2017 13:13	Právní úprava: 12.12.2017 13:13	Právní úprava: 12.12.2017 13:13	Právní úprava: 12.12.2017 13:13
Mapa: 00000-00000000-0000	Právní úprava: 12.12.2017 13:13	Právní úprava: 12.12.2017 13:13	Právní úprava: 12.12.2017 13:13	Právní úprava: 12.12.2017 13:13	Právní úprava: 12.12.2017 13:13
LP	Vlastník, jiný oprávněný	Adresa	Char.	Společný podíl	Typ práva užívání
515	Krajina správa a ochrana silnic Středočeského kraje, příspěvková organizace, Zlatovská 81/11, Smíchov, 19000 Praha 5	Právní úprava: 12.12.2017 13:13	Právní úprava: 12.12.2017 13:13	Právní úprava: 12.12.2017 13:13	Právní úprava: 12.12.2017 13:13
	Středočeský kraj, Zlatovská 81/11, Smíchov, 19000 Praha 5	Právní úprava: 12.12.2017 13:13	Právní úprava: 12.12.2017 13:13	Právní úprava: 12.12.2017 13:13	Právní úprava: 12.12.2017 13:13
Parcela 70004	Krajina JmÚ 10000	Výhledy upravené	Grafický náčrt v digitální formě mapy		
Druh pozemku: ostatní plocha	Základní rysy: 10000	Právní úprava: 12.12.2017 13:13	Právní úprava: 12.12.2017 13:13	Právní úprava: 12.12.2017 13:13	Právní úprava: 12.12.2017 13:13
Mapa: 00000-00000000-0000	Právní úprava: 12.12.2017 13:13	Právní úprava: 12.12.2017 13:13	Právní úprava: 12.12.2017 13:13	Právní úprava: 12.12.2017 13:13	Právní úprava: 12.12.2017 13:13
LP	Vlastník, jiný oprávněný	Adresa	Char.	Společný podíl	Typ práva užívání
00001	Město STŘEDOKOVICE, Hlavní 3, 26201 Šalčovice	Právní úprava: 12.12.2017 13:13	Právní úprava: 12.12.2017 13:13	Právní úprava: 12.12.2017 13:13	Právní úprava: 12.12.2017 13:13
Parcela 700	Krajina JmÚ 10000	Výhledy upravené	Grafický náčrt v digitální formě mapy		
Druh pozemku: ostatní plocha	Základní rysy: 10000	Právní úprava: 12.12.2017 13:13	Právní úprava: 12.12.2017 13:13	Právní úprava: 12.12.2017 13:13	Právní úprava: 12.12.2017 13:13
Mapa: 00000-00000000-0000	Právní úprava: 12.12.2017 13:13	Právní úprava: 12.12.2017 13:13	Právní úprava: 12.12.2017 13:13	Právní úprava: 12.12.2017 13:13	Právní úprava: 12.12.2017 13:13
LP	Vlastník, jiný oprávněný	Adresa	Char.	Společný podíl	Typ práva užívání
515	Krajina správa a ochrana silnic Středočeského kraje, příspěvková organizace, Zlatovská 81/11, Smíchov, 19000 Praha 5	Právní úprava: 12.12.2017 13:13	Právní úprava: 12.12.2017 13:13	Právní úprava: 12.12.2017 13:13	Právní úprava: 12.12.2017 13:13
	Středočeský kraj, Zlatovská 81/11, Smíchov, 19000 Praha 5	Právní úprava: 12.12.2017 13:13	Právní úprava: 12.12.2017 13:13	Právní úprava: 12.12.2017 13:13	Právní úprava: 12.12.2017 13:13
Parcela 845	Krajina JmÚ 100	Výhledy upravené	Grafický náčrt v digitální formě mapy		
Druh pozemku: ostatní plocha	Základní rysy: 10000	Právní úprava: 12.12.2017 13:13	Právní úprava: 12.12.2017 13:13	Právní úprava: 12.12.2017 13:13	Právní úprava: 12.12.2017 13:13
Mapa: 00000-00000000-0000	Právní úprava: 12.12.2017 13:13	Právní úprava: 12.12.2017 13:13	Právní úprava: 12.12.2017 13:13	Právní úprava: 12.12.2017 13:13	Právní úprava: 12.12.2017 13:13
LP	Vlastník, jiný oprávněný	Adresa	Char.	Společný podíl	Typ práva užívání
40	Čestná majitelka	Právní úprava: 12.12.2017 13:13	Právní úprava: 12.12.2017 13:13	Právní úprava: 12.12.2017 13:13	Právní úprava: 12.12.2017 13:13
	Právní úprava: 12.12.2017 13:13	Právní úprava: 12.12.2017 13:13	Právní úprava: 12.12.2017 13:13	Právní úprava: 12.12.2017 13:13	Právní úprava: 12.12.2017 13:13